

BEREIKBAARHEID

Route naar gebouw Ee voor:


SkillsLab & SimulationCenter

Ruimte Ee-120 / Telefoon 010 703 80 06

Dr. Molewaterplein 40, 3015 CN Rotterdam



Wanneer u het Erasmus MC binnenkomt, bent u in het voetgangersgebied Arcade/Passage/Plein. Hier volgt u de borden naar gebouw Ee. De ingang en Receptie van gebouw Ee bevinden zich op de 3e etage. Via de lift of witte trappen gaat u naar de 3e etage. U blijft de borden naar Ee volgen. Met de liften op de 3e etage in gebouw Ee gaat u naar de 1e etage. Wanneer u uit de lift komt, ziet u de Receptie van het SkillsLab & SimulationCenter



Gebouw Nc ← PASSAGE 1
Gebouw Ae • Be • Cd • Ce • Cf • Ec ↑
Ee • Eg • Fd • Fe • Ff • Fg
Na • Nb • Sb • Sh • Sk • Sp
P Uitgang Wytemaweg ↑
p Uitgang Museumpark ↑



Erasmus MC
Universitair Medisch Centrum Rotterdam



BEREIKBAARHEID ERASMUS MC

Met het openbaar vervoer

Het Erasmus MC is goed bereikbaar met het openbaar vervoer.

Metrolijn A, B of C: stap uit bij halte Dijkzigt en volg de borden **Erasmus MC**.

Bus 32: Kruispunt 's-Gravendijkwal → stap uit bij halte Dijkzigt metro

Bus 44: Kruispunt 's-Gravendijkwal → stap uit bij halte Dijkzigt metro en volg de borden **Erasmus MC**.

Bus 32: Wytewaweg → stap uit bij halte **Erasmus MC** en volg de borden **Erasmus MC**.

Tram 8: stap uit bij halte Kievitslaan. Loop de parkeergarage Westzeedijk in en volg daar de borden **Ingang**.

U komt in het voetgangersgebied (Passage).

U volgt vanaf hier de borden naar **gebouw Ee**.

Met de auto

Het Erasmus MC staat aangegeven vanaf de Ring Rotterdam. Bij de ingangen aan het Dr. Molewaterplein kunt u niet parkeren (uitsluitend Kiss & Ride).

In de directe omgeving van het Erasmus MC volgt u de bewegwijzeringsborden naar deze parkeergarages:

Westzeedijk

adres: Westzeedijk 361
3015 AA Rotterdam

Nadat u uw auto heeft geparkeerd volgt u de bewegwijzeringsborden naar

U komt in het voetgangersgebied (Passage).

U volgt vanaf hier de borden naar **gebouw Ee**.

Wytewaweg

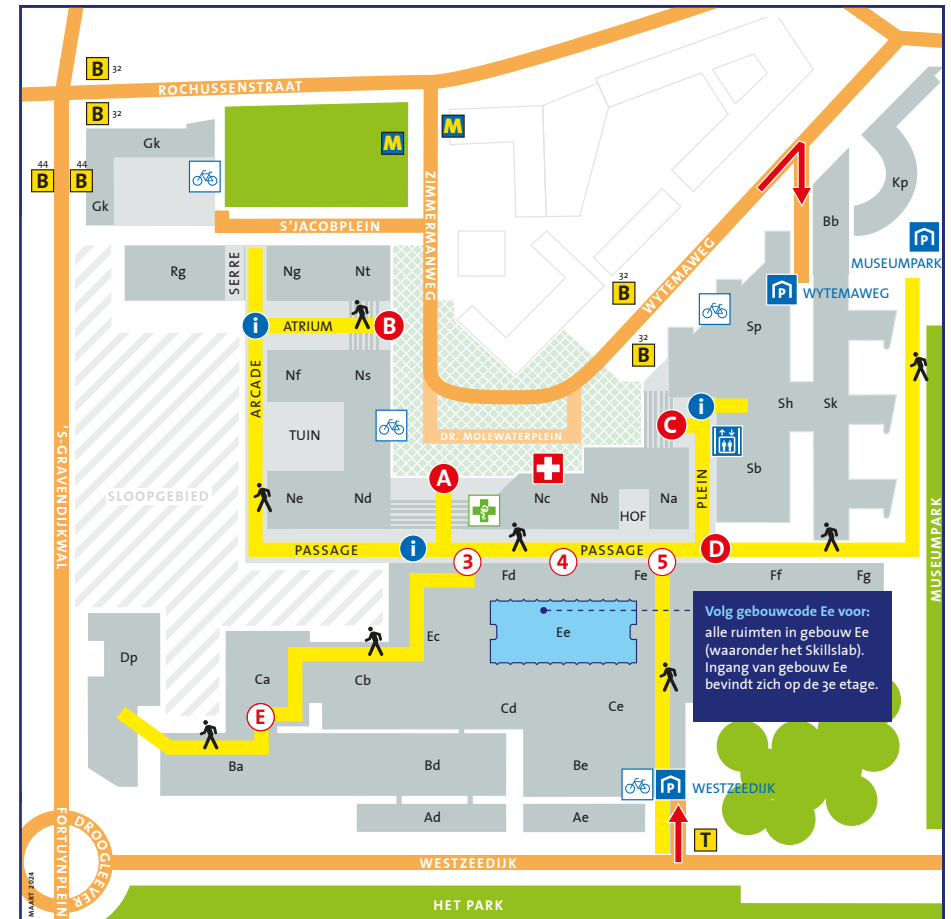
adres: Wytewaweg 12
3015 CN Rotterdam

Nadat u uw auto heeft geparkeerd volgt u de borden **Ingang Erasmus MC**


















Via de trap/lift komt u in het voetgangersgebied (Plein).

U volgt vanaf hier de borden naar **gebouw Ee**.

Voor meer informatie kijk op www.erasmusmc.nl/bereikbaarheid



ROUTES NAAR INGANGEN EN RECEPTIES

- | | |
|---|---|
|  Looproute (1 ^e etage) |  Ingang Spoedeisende hulp |
|  Receptie |  Apotheek |
|  Hoofdingang Erasmus MC – Kiss & Ride | Vanuit parkeergarage Wytewaweg |
|  Ingang Erasmus MC Zimmermanweg – Kiss & Ride |  Liften/trappen parkeergarage Wytewaweg |
|  Ingang Erasmus MC Wytewaweg – Kiss & Ride |  Parkeergarage |
|  Ingang Erasmus MC Museumpark |  Bus 32 en 44 |
| Vanuit parkeergarage Westzeedijk |  Metrostation Dijkzigt |
|  Ingang naar gebouwen Ad, Ba, Bd, Ca, Cb en Dp |  Tram 8 |
|  Ingang 3, 4, 5 – Kiss & Ride |  Onbewaakte fietsenstalling |
| |  Voetgangersgebied en 30-km-zone: Parkeerverbod, K&R. Parkeren Taxi alleen daar waar dat is aangegeven |

